

Informe de Gestión FCBT 2008/2012

Fondo de Conservación



de Bosques Tropicales
PARAGUAY



El Fondo de Conservación de Bosques Tropicales se crea en el año 2006 por Ley N° 3003/06 que aprueba el Acuerdo de Canje de Deuda por Naturaleza entre los Gobiernos de los Estados Unidos de América y de la República del Paraguay.

El acuerdo fue posible gracias a la Ley de Conservación de Bosques Tropicales o TFCA por sus siglas en inglés, sancionada en los Estados Unidos de América en 1998.

Esta primera experiencia de canje de deuda de nuestro país ofrece la posibilidad de reducir la deuda externa y generar fondos para actividades a favor de la conservación de los bosques.

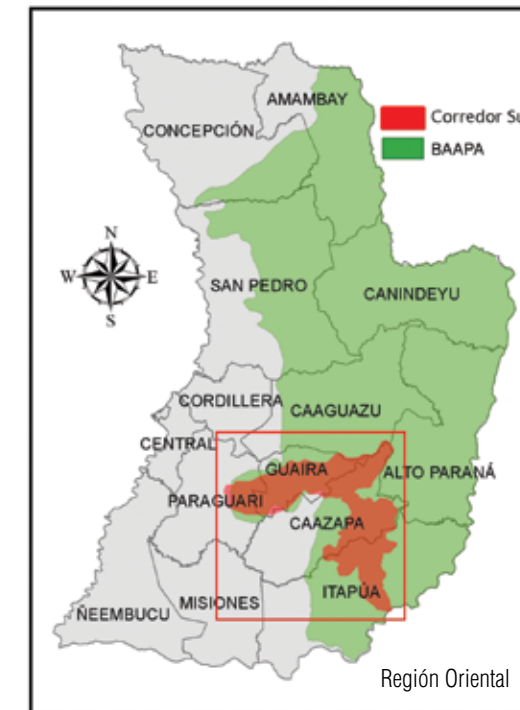
El Fondo

El Fondo de Conservación de Bosques Tropicales está dedicado a promocionar y apoyar actividades destinadas a conservar, mantener y restaurar los bosques del Paraguay, particularmente aquellos situados en el área del Corredor Sur del Bosque Atlántico del Alto Paraná.

El apoyo del Fondo se concentra tanto en las áreas núcleo como en las zonas de amortiguamiento de los Parques Nacionales San Rafael, Ybycuí y Caazapá, la Reserva de Recursos Manejados Ybyturyzu y las Reservas Privadas Tapytá e Ypetí.

CORREDOR SUR

Bosque Atlántico del Alto Paraná



Superficie del corredor:
830.000 há

| Área Silvestre Protegida | Localización | Superficie (há) |
|--------------------------|---------------------------|-----------------|
| PN San Rafael | Dptos. de Caazapá, Itapúa | 74.838 |
| RRM Ybyturyzu | Dpto. del Guairá | 24.000 |
| PN Caazapá | Dpto. de Caazapá | 16.000 |
| PN Ybycui | Dpto. de Paraguari | 5.000 |
| RN Tapyta | Dpto. de Caazapá | 4.736 |
| RN Ypeti | Dpto. de Caazapá | 13.592 |
| Total | | 138.166 |

| Zonas o áreas de trabajo |
|---|
| Dpto. de Guairá: Villarrica, Colonia Independencia, Gral Eugenio A. Garay |
| Dpto. de Itapúa: Alto Verá |
| Dpto. de Caazapa: Abai, Tavaí, San Juan Nepomuceno |
| Dpto. de Paraguari: Ybycui |



Los logros alcanzados

Desde sus inicios hasta hoy el Fondo ha invertido alrededor de Gs.4.500.000.000 aproximadamente en proyectos que permiten conservar, mantener y restaurar los bosques del Paraguay, financiando un total de 20 proyectos.

| TOTAL DE DONACIONES EFECTUADAS POR EL FONDO | |
|---|---------------------|
| Proyectos Apoyados | Monto Donado en Gs. |
| 1. TEKOHHA | 307.351.967 |
| 2. Desarrollo de Capacidades para el Manejo y Conservación del Cauce Hídrico del Arroyo Tacuarí | 35.124.296 |
| 3. Recuperación de la biodiversidad del bosque en el corredor sur del BAAPA a través de sistemas agroforestales | 47.617.582 |
| 4. Gestión de riesgos, prevención y control de incendios forestales en el Ybyturuzu | 27.292.300 |
| 5. Agroecología y biodiversidad en el área de amortiguamiento del Parque Nacional Caazapá | 430.000.000 |
| 6. Cultivos amigos del Ybyturuzu | 191.700.000 |
| 7. Revalorizando el uso de yerba mate bajo monte en la Comunidad Indígena Mbya Guaraní Arroyo Morotí | 40.991.368 |
| 8. Sistematización de información sobre el área de San Rafael | 39.720.000 |
| 9. Fortaleciendo la conservación de San Rafael a través del manejo integral de la Reserva Guyra Reta y la capacitación rural | 479.697.200 |
| 10. Conservación y uso sostenible de los recursos naturales en la Reserva Natural Ypety y zona de influencia | 364.481.500 |
| 11. Conservación y desarrollo con participación comunitaria | 382.308.300 |
| 12. Restauración de áreas degradadas y protección de nacientes | 294.581.000 |
| 13. Plantación de frutas cítricas injertadas con sistema agroforestal | 44.064.000 |
| 14. Favoreciendo la participación ciudadana en la conservación del Bosque Atlántico de San Rafael a través de una política participativa de manejo de incendios | 394.303.005 |
| 15. Preservación de los recursos naturales de la Reserva San Rafael y su entorno | 468.624.185 |
| 16. Comunicación y protagonismo ciudadano en las comunidades, para fortalecer la protección del Bosque Atlántico del Alto Paraná (BAAPA) | 49.517.600 |
| 17. Protección y defensa del Ybyturuzu | 30.400.000 |
| 18. Conservación, fortalecimiento y uso sostenible de la flora de Ita Azul, Colonia Independencia, en la Reserva de Recursos Manejados Ybyturuzu | 286.740.000 |
| 19. Conservación y uso sostenible de los recursos en la Reserva Natural Tapytá y su área de influencia | 443.106.000 |

En el 2013 se espera adjudicar donaciones por un monto de Gs. 2.500.000.000 y de este modo colaborar con el trabajo que organizaciones nacionales e internacionales llevan adelante día a día por los bosques.

Impacto de los trabajos financiados por el Fondo

- 19 proyectos apoyados en 4 departamentos
- 18 organizaciones apoyadas a través de nuestros programas
- 4.500 millones de guaraníes aproximadamente canalizados en acciones de conservación en el área del BAAPA

Logros

- Apoyo a la formación de grupos de bomberos forestales comunitarios e indígenas en el área de San Rafael.
- Primer cuartel de bomberos forestales del país en el Municipio de Alto Verá.
- Apoyo a la sistematización de la información del área de San Rafael. Se identificaron las principales informaciones, estudios y documentos publicados sobre San Rafael y sus fuentes, reduciendo la dispersión de la información.
- Apoyo a investigaciones sobre bosques y biodiversidad en el área del Parque Nacional San Rafael.
- Campañas comunicacionales y de concienciación sobre la importancia de la biodiversidad y los bosques en las zonas de amortiguamiento de las áreas silvestres protegidas.
- Apoyo a estudios científicos-técnicos sobre el estado de conservación, usos e innovación de los recursos vegetales de la Reserva Ybyturuzu.
- Fortalecimiento del Centro de Interpretación Ambiental de la Reserva Natural Privada Ypeti.
- Fortalecimiento y protección de la Reserva Guyra Reta a través del apoyo a la reconstrucción de la estación Kanguery.
- Instalación de parcelas demostrativas de prácticas agroforestales, enriquecimiento y restauración de bosques:
 - 79 hás en el área de la RRM Ybyturuzu,
 - 81 hás en el área y zona de amortiguamiento del PN San Rafael,
 - 125 hás en la zona de amortiguamiento del PN Caazapa.

Más de 1000 familias involucradas a través de los proyectos

- 235 familias involucradas en actividades productivas rentables y de bajo impacto para los bosques; como apicultura, piscicultura y producción de plantas medicinales en la RRM Ybyturuzu.
- 40 familias realizan actividades productivas amigables en la RRM Ybyturuzu.
- 110 familias incorporan prácticas de producción sustentable en la zona de amortiguamiento del PN San Rafael.
- 120 familias campesinas e indígenas asistidas para el desarrollo de fuentes de ingresos a través de actividades agropecuarias y forestales sostenibles en la zona de amortiguamiento de la Reserva Tapyta.
- 30 familias involucradas en la producción de plantas medicinales en la zona de Ita Azul RRM Ybyturuzu.
- 18 familias indígenas capacitadas en la producción de yerba mate en la comunidad indígena Arroyo Morotí, PN San Rafael.
- 87 familias indígenas de Ypeti beneficiadas con actividades para obtención de ingresos con producción de yerba mate, producción de miel.
- 250 familias involucradas en producción agroecológica en la zona de amortiguamiento del PN Caazapá.
- 98 familias implementaron prácticas de sistemas agroforestales en Libertad del Sur, zona de amortiguamiento del PN San Rafael.
- 18 familias indígenas involucradas en sistemas agroforestales en la zona de amortiguamiento del PN Caazapa.



Rol del Fondo de Conservación de Bosques Tropicales

El Fondo cumple un rol especial de acompañamiento y apoyo al trabajo público y/o privado que se realiza respecto a la conservación de la biodiversidad, desarrollo sustentable y manejo de áreas silvestres protegidas canalizando recursos financieros y técnicos. De esta forma se ofrece un pequeño aporte al trabajo de instituciones nacionales e internacionales comprometidas con la conservación de bosques en Paraguay.

Nuestra institución es consciente de la importancia que reviste el desarrollo socioeconómico local de los habitantes de las zonas de influencia de los Bosques y Reservas, por ello se concibe al término conservación no sólo como la protección exclusiva de los recursos naturales en desmedro del desarrollo humano; sino más bien en un sentido amplio y abarcante que permita la convivencia mutua y respetuosa de ambos, lo cual se evidencia en la diversidad de proyectos beneficiarios de donación apoyados por el Fondo.

Cómo ser parte

El Fondo realiza convocatorias públicas para que las organizaciones tengan la posibilidad de ser beneficiarias de donaciones de dinero en efectivo, a fin de implementar proyectos destinados a la conservación de bosques, mediante un proceso de selección competitivo de carácter público y donde los requisitos son establecidos claramente en cada convocatoria.

Con el fin de mantener la transparencia en el manejo de los recursos se realizan en forma anual auditorías externas a cargo de empresas de reconocida trayectoria. Se han terminado las auditorías correspondientes a los ejercicios 2008, 2009, 2010 y 2011, las cuáles pueden ser consultadas en la página web institucional.



Organizaciones con las que hemos trabajado

1. Municipalidad de Alto Verá
2. Sociedad de Estudios Rurales y Cultura Popular SER
3. Centro Paraguayo de Cooperativistas CPC
4. Asociación Guyra Paraguay
5. Fundación Madre Tierra
6. Fundación Moises Bertoni
7. Comité de Pobladores Mandu'ará
8. Fundaquim
9. Facultad de Ciencias Químicas
10. PROCOSARA
11. Asociación Ecológica Ybyturuzu
12. Cuerpo de Bomberos Voluntarios de Independencia
13. Comité de Gestión de la RRM Ybyturuzu
14. Asociación Ñanderekoha
15. Asociación Trinidad, Ciudadanía, Cultura y Desarrollo
16. Centro de Educación, Capacitación y Tecnología Campesina CECTEC
17. Asociación de Productores Agroecológicos de Libertad del Sur
18. Facultad de Ciencias Agrarias de la Universidad Nacional de Asunción

GLOSARIO DE TÉRMINOS

RRMY: Reserva de Recursos Manejados Ybyturuzu

RRM: Reserva de Recursos Manejados

RNP Ypeti: Reserva Natural Privada Ypeti

RN: Reserva Natural

PN: Parque Nacional

ZA: Zona de amortiguamiento

SR: San Rafael



Más información sobre el Fondo

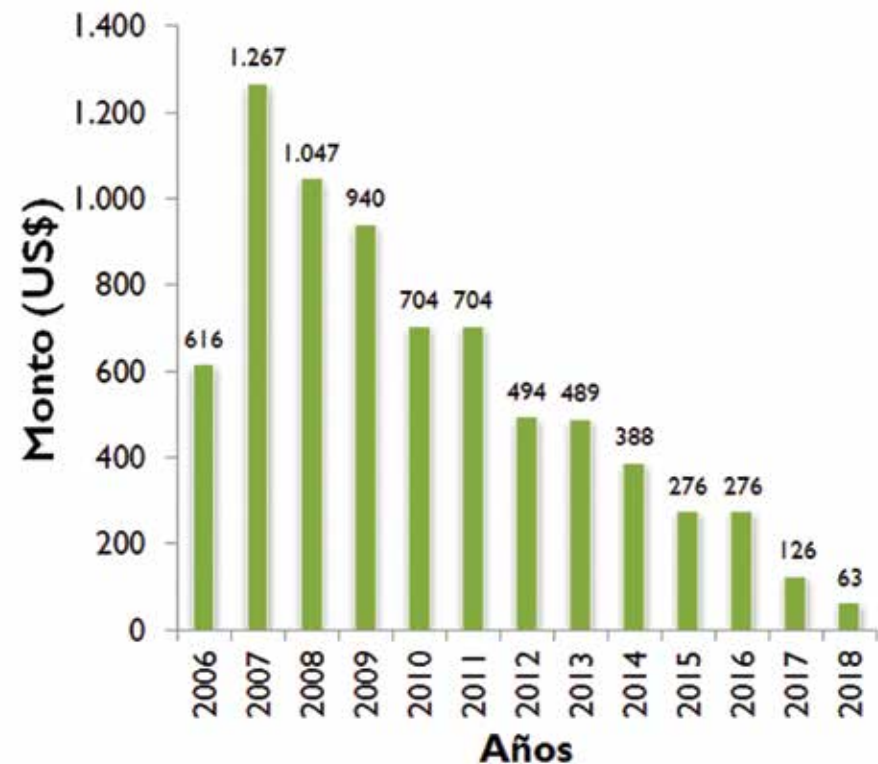
Monto del acuerdo de canje de deuda por naturaleza

El Fondo es una entidad de derecho privado sin fines de lucro con Personería Jurídica.

El Consejo es el administrador del Fondo, y está separado de cualquier comisión, fundación u otra entidad existente en Paraguay.

Los miembros del Consejo desempeñan el cargo ad-honorem.

Las instituciones miembros no pueden solicitar ni recibir donaciones, ni aquellas entidades en las cuáles algún miembro del Consejo o familiar suyo sea empleado, o esté afiliado, o tenga algún interés financiero directo.

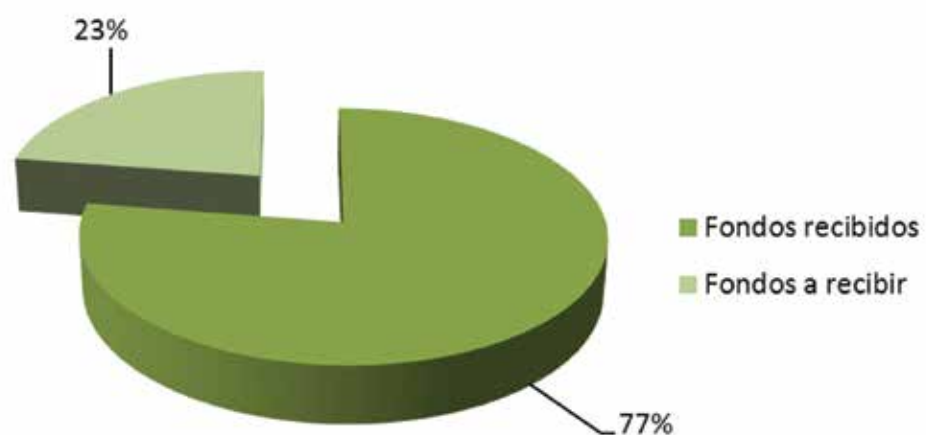


TOTAL (US\$)

7.4 MILLONES

AMORTIZACIÓN

12 AÑOS (2006-2018)



Consejo de Conservación de Bosques Tropicales

La administración del Fondo se encuentra a cargo del Consejo de Conservación de Bosques Tropicales, órgano integrado por representantes de los Gobiernos de Paraguay y de los Estados Unidos de América, y por Organizaciones No Gubernamentales nacionales.

El Consejo se compone de siete miembros y anualmente elige de entre sus integrantes a un Presidente y Vicepresidente, qui-

nes ejercen la representación legal del mismo durante su periodo de mandato, los mismos realizan sus funciones ad honorem, no percibiendo ningún tipo de remuneración por el tiempo y servicio dedicado a la entidad. Además, las organizaciones que integran el Consejo, no pueden ser beneficiarias de donaciones por parte del Fondo.

NÓMINA DE ENTIDADES MIEMBROS DEL CONSEJO

- | | |
|---------------------------------------|---|
| a. USAID | e. Centro de Información y Recursos para el Desarrollo (CIRD) |
| b. Ministerio de Hacienda | f. Red Rural de Organizaciones de Desarrollo |
| c. Secretaría del Ambiente | g. OISCA Paraguay |
| d. World Wildlife Fund (WWF Paraguay) | |



ANEXO

RESUMENES EJECUTIVOS

Fondo de Conservación



de Bosques Tropicales
PARAGUAY



| a. | Proyecto: | “Conservación, fortalecimiento y uso sostenible de la flora de Itá Azul, Colonia Independencia, en la Reserva de Recursos Manejados Ybyturuзу” | | | | | | | | | | | | |
|--------------------------|---|--|--------------------------|--------------|--------------------|-------------|------------------------|-----------|------------------------|-------------|--------------------|-----------|--------------|--------------------|
| b. | Entidad Ejecutora: | FUNDAQUIM Campus Universitario de la Universidad Nacional de Asunción, San Lorenzo, Paraguay. Tel/fax: +595-21-585562. E-mail: fcq@sce.cnc.una.py | | | | | | | | | | | | |
| c. | Entidad Asociada: | Facultad de Ciencias Químicas Campus Universitario de la Universidad Nacional de Asunción, San Lorenzo, Paraguay. Tel/fax: +595-21-585562. E-mail: info@qui.una.py | | | | | | | | | | | | |
| d. | Duración del Proyecto: | 24 meses. Finalización: Febrero 2014 | | | | | | | | | | | | |
| e. | Lugar de implementación: | Reserva de Recursos Manejados Ybuturuзу. Departamento del Guairá, Distrito de Colonia Independencia, comunidades San Gervasio e Itá Azul. | | | | | | | | | | | | |
| f. | Objetivo y Resultados del Proyecto | Objetivo Propiciar la conservación de la flora, el fortalecimiento de las comunidades y del uso sostenible de la flora de Itá Azul y San Gervasio (Colonia Independencia) del área de la Cordillera del Ybuturuзу. Resultados R.1: Comunidad concientizada, involucrada y organizada en el uso sostenible de recursos naturales de Itá Azul y San Gervasio dentro del Municipio de Colonia Independencia. R.2: Estudios científicos-técnicos sobre el estado de conservación, usos y posibles aplicaciones en innovación (desarrollo de productos) de los recursos vegetales de Itá Azul y San Gervasio dentro del Municipio de Colonia Independencia. R.3: Tecnología de fabricación de productos innovadores transferidos a familias de Itá Azul y San Gervasio dentro del Municipio de Colonia Independencia. | | | | | | | | | | | | |
| g. | Beneficiarios directos: | Comunidad de Itá Azul: 30 familias. Escuela Graduada N° 2299 “San Blas”: 203 alumnos/15 docentes. Colegio de Educación Media “Ybytyruзу”: 50 alumnos/10 docentes. Escuela (Cabecera) Básica N° 681 Paí Pérez: 120 alumnos/7 docentes. Colegio “San Gervasio”: 200 alumnos/15 docentes. | | | | | | | | | | | | |
| h. | Presupuesto del proyecto | <table border="1"> <thead> <tr> <th>Fuente de Financiamiento</th> <th>Monto en Gs.</th> </tr> </thead> <tbody> <tr> <td>Contribución Fondo</td> <td>286.740.000</td> </tr> <tr> <td>Contrapartida ejecutor</td> <td>5.000.000</td> </tr> <tr> <td>Contrapartida asociado</td> <td>381.600.000</td> </tr> <tr> <td>Contribución otros</td> <td>2.800.000</td> </tr> <tr> <td>Total</td> <td>676.140.000</td> </tr> </tbody> </table> | Fuente de Financiamiento | Monto en Gs. | Contribución Fondo | 286.740.000 | Contrapartida ejecutor | 5.000.000 | Contrapartida asociado | 381.600.000 | Contribución otros | 2.800.000 | Total | 676.140.000 |
| Fuente de Financiamiento | Monto en Gs. | | | | | | | | | | | | | |
| Contribución Fondo | 286.740.000 | | | | | | | | | | | | | |
| Contrapartida ejecutor | 5.000.000 | | | | | | | | | | | | | |
| Contrapartida asociado | 381.600.000 | | | | | | | | | | | | | |
| Contribución otros | 2.800.000 | | | | | | | | | | | | | |
| Total | 676.140.000 | | | | | | | | | | | | | |



| a. | Proyecto: | “Agroecología y biodiversidad en el área de amortiguamiento del Parque Nacional Caazapá” | | | | | | | | | | |
|---------------------------------|---|---|--------------------------|--------------|--------------------|-------------|---------------------------------|-------------|--------------------|-----------|--------------|--------------------|
| b. | Entidad Ejecutora: | Sociedad de Estudios Rurales y Cultura Popular - SER Enrique Solano López 1090, Asunción, Paraguay Tel/fax: +595-21-220617. E-mail: ser@ser.org.py | | | | | | | | | | |
| c. | Entidad Asociada: | Municipalidad de Abaí Caazapá Tel/fax: +595-544-275209. E-mail: municipalidaddeabai@hotmail.com | | | | | | | | | | |
| d. | Duración del Proyecto: | 24 meses. Finalización: Mayo 2013 | | | | | | | | | | |
| e. | Lugar de implementación: | Parque Nacional Caazapá. Departamento de Caazapá, Distrito de Abaí, comunidades Tarumá, Emilianoré y Tuna. | | | | | | | | | | |
| f. | Objetivo y Resultados del Proyecto | Objetivo Contribuir a la preservación y sostenibilidad del BAAPA en el área del Parque Nacional Caazapá y su zona de amortiguamiento mediante políticas públicas locales. Resultados R.1: Un Consejo de Desarrollo Municipal Agroecológico articulando a actores clave de la sociedad civil. R.2: Producción agroecológica y prácticas ambientales implementadas con las familias. R.3: Gobierno municipal de Abaí fortalecido con políticas públicas y un Plan Quinquenal para la coordinación con el Consejo de Desarrollo Agroecológico. | | | | | | | | | | |
| g. | Beneficiarios directos: | Distrito de Abaí: 50 líderes, varones y mujeres campesinos, activando en al menos dos Organizaciones Campesinas de segundo piso, articulando comisiones vecinales y comités de productores y productoras, nucleadas en el Consejo de Desarrollo Municipal Agroecológico desde las bases. Comunidades de Emiliano re, Tarumá, Tuna, María Auxiliadora, Amambay y Tuparendá: 250 familias pobladoras legales de los alrededores del Parque Nacional Caazapá. Consejo de Desarrollo Municipal Agroecológico: conformado por la sociedad civil organizada del municipio. Secretaría de Medio Ambiente del Municipio de Abaí. | | | | | | | | | | |
| h. | Presupuesto del proyecto | <table border="1"> <thead> <tr> <th>Fuente de Financiamiento</th> <th>Monto en Gs.</th> </tr> </thead> <tbody> <tr> <td>Contribución Fondo</td> <td>430.000.000</td> </tr> <tr> <td>Contrapartida ejecutor/asociado</td> <td>168.100.000</td> </tr> <tr> <td>Contribución otros</td> <td>8.550.000</td> </tr> <tr> <td>Total</td> <td>606.650.000</td> </tr> </tbody> </table> | Fuente de Financiamiento | Monto en Gs. | Contribución Fondo | 430.000.000 | Contrapartida ejecutor/asociado | 168.100.000 | Contribución otros | 8.550.000 | Total | 606.650.000 |
| Fuente de Financiamiento | Monto en Gs. | | | | | | | | | | | |
| Contribución Fondo | 430.000.000 | | | | | | | | | | | |
| Contrapartida ejecutor/asociado | 168.100.000 | | | | | | | | | | | |
| Contribución otros | 8.550.000 | | | | | | | | | | | |
| Total | 606.650.000 | | | | | | | | | | | |



| a. | Proyecto: | “Cultivos amigos del Ybyturuzú” | | | | | | | | |
|--------------------------|---|--|--------------------------|--------------|--------------------|-------------|------------------------|------------|--------------|--------------------|
| b. | Entidad Ejecutora: | Centro Paraguayo de Cooperativistas (CPC). Oliva 1019, Edificio Lider V, Oficina 22, Asunción Paraguay Tel/fax: +595-21-498602. E-mail: cpc@quanta.com.py | | | | | | | | |
| c. | Duración del Proyecto: | 24 meses. Finalización: Abril 2013 | | | | | | | | |
| d. | Lugar de implementación: | Reserva de Recursos Manejados Ybyturuзу, Departamento del Guairá, Distrito de Eugenio A. Garay, Comités de Potrero Ybate, San Antonio, Ciervo Cua y Kiray. | | | | | | | | |
| e. | Objetivo y Resultados del Proyecto | <p>Objetivos</p> <p>O.1: Reforestar y restaurar los bosques dañados de la Reserva de Recursos Manejados Ybyturuзу.</p> <p>O.2: Desarrollar capacidades para la seguridad alimentaria con producción orgánica y cultivos amigables.</p> <p>O.3: Generar conciencia colectiva de la población para la protección de los bosques y producción de rubros amigables con la naturaleza para la alimentación.</p> <p>Resultados</p> <p>R.1.1: Cuatro comités locales fortalecidos y capacitados realizan actividades de reforestación y restauración de bosques.</p> <p>R.2.1: Cuatro comités locales con capacidades mejoradas, implementan huertas orgánicas familiares y cultivos amigables.</p> <p>R.3.1: Poblaciones de la zona de la RRMY, organizaciones e instituciones concienciadas y con responsabilidad para la protección de los bosques y producción agro-ecológica de alimentos.</p> | | | | | | | | |
| f. | Beneficiarios directos: | Comités de productores: 40 familias de los comités Potrero Ybaté, San Antonio, Ciervo Cua y Kiray. | | | | | | | | |
| g. | Presupuesto del proyecto | <table border="1"> <thead> <tr> <th>Fuente de Financiamiento</th> <th>Monto en Gs.</th> </tr> </thead> <tbody> <tr> <td>Contribución Fondo</td> <td>191.700.000</td> </tr> <tr> <td>Contrapartida ejecutor</td> <td>49.000.000</td> </tr> <tr> <td>Total</td> <td>240.700.000</td> </tr> </tbody> </table> | Fuente de Financiamiento | Monto en Gs. | Contribución Fondo | 191.700.000 | Contrapartida ejecutor | 49.000.000 | Total | 240.700.000 |
| Fuente de Financiamiento | Monto en Gs. | | | | | | | | | |
| Contribución Fondo | 191.700.000 | | | | | | | | | |
| Contrapartida ejecutor | 49.000.000 | | | | | | | | | |
| Total | 240.700.000 | | | | | | | | | |



| a. | Proyecto: | “Fortaleciendo la conservación de San Rafael a través del manejo integral de la Reserva Guyra Reta y la capacitación rural” | | | | | | | | |
|--------------------------|---|---|--------------------------|--------------|--------------------|-------------|------------------------|-------------|--------------|--------------------|
| b. | Entidad Ejecutora: | Asociación Guyra Paraguay Gaetano Martino 215 casi Tte. Ross, Asunción, Paraguay Tel/fax: +595-21-229097/ 223567. E-mail: guyra@guyra.org.py | | | | | | | | |
| c. | Entidad Asociada: | Facultad de Ciencias Agrarias Campus Universitario San Lorenzo, Ruta 2 Km 11 Tel/fax: +595-21-585606. E-mail: infofca@agr.una.py | | | | | | | | |
| d. | Duración del Proyecto: | 24 meses. Finalización: Septiembre 2013 | | | | | | | | |
| e. | Lugar de implementación: | Parque Nacional San Rafael. Reserva Guyra Reta, Departamento de Itapúa, Distrito de Alto Verá, colonias campesinas de Santa Ana y Libertad del Sur. | | | | | | | | |
| f. | Objetivo y Resultados del Proyecto | Objetivo O.1: Complementar, optimizar y socializar el manejo y las operaciones en Guyra Reta. O.2: Aumentar la presencia institucional en la Reserva Guyra Reta. Resultados R.1.1: Implementado un Plan Operativo consolidado para el manejo efectivo de Guyra Reta. R.1.2: Plan Operativo monitoreado y evaluado periódicamente. R.2.1: Programa de actividades y servicios dentro del área de Guyra Reta fortalecidos y ampliados. R.2.2: Programa de investigación y extensión universitaria implementado | | | | | | | | |
| g. | Beneficiarios directos: | Comunidades campesinas: La Amistad (50 familias) y Bonanza (70 familias). Estudiantes Ingeniería Forestal, Ingeniería en Ecología Humana e Ingeniería Ambiental de la FCA/UNA. Comunidad indígena Arroyo Moroti. Otros beneficiarios directos: Secretaría del Ambiente, los usuarios del parque (visitantes nacionales e internacionales), los usuarios de bienes y servicios como las comunidades indígenas (caza y recolección) y comunidades campesinas vecinas (agua, micro clima, cacería). | | | | | | | | |
| h. | Presupuesto del proyecto | <table border="1"> <thead> <tr> <th>Fuente de Financiamiento</th> <th>Monto en Gs.</th> </tr> </thead> <tbody> <tr> <td>Contribución Fondo</td> <td>479.697.200</td> </tr> <tr> <td>Contrapartida ejecutor</td> <td>187.020.139</td> </tr> <tr> <td>Total</td> <td>666.717.339</td> </tr> </tbody> </table> | Fuente de Financiamiento | Monto en Gs. | Contribución Fondo | 479.697.200 | Contrapartida ejecutor | 187.020.139 | Total | 666.717.339 |
| Fuente de Financiamiento | Monto en Gs. | | | | | | | | | |
| Contribución Fondo | 479.697.200 | | | | | | | | | |
| Contrapartida ejecutor | 187.020.139 | | | | | | | | | |
| Total | 666.717.339 | | | | | | | | | |



| a. | Proyecto: | “Tekoha” | | | | | | | | |
|-----------------------------------|---|--|--------------------------|--------------|--------------------|-------------|-----------------------------------|------------|--------------|--------------------|
| b. | Entidad Ejecutora: | Asociación Ecológica Ybyturuzu Comunidad Ita Azul, Independencia, Paraguay / Dirección postal: B. Caballero 804 e/ Ytoroto, B° Kennedy, Lambaré Teléfono: +595-984-156691 / +595-981-406726. E-mail: aeybyturuzu@gmail.com | | | | | | | | |
| c. | Entidad Asociada: | Municipalidad de Independencia Melgarejo, Distrito de Independencia, Paraguay. Escuela N° 2299 San Blas / Ita Azul, Independencia, Paraguay Municipalidad de Villarrica / Villarrica, Paraguay Escuela N° 2555 San Miguel / Cerro Polilla, Villarrica, Paraguay Escuela N° 2715 Inmaculada Concepción / Yoveré, Independencia, Paraguay | | | | | | | | |
| d. | Duración del Proyecto: | 24 meses. Finalización: Octubre 2012 | | | | | | | | |
| e. | Lugar de implementación: | Reserva de Recursos Manejados del Ybyturuzu (RRMY). Departamento del Guaira, Municipios de Villarrica (Comunidades de Cerro Polilla, San Pedro y Yoveré) e Independencia (Comunidades de Amambay-Ita Azul, San Blas-Ita Azul, Ma. Auxiliadora-Ita Azul, Niño Jesús-Mayor Cue, San Juan-Mayor Cue, Santa Catalina Sur, San Ramón, Santa Librada y San Pablo Akatí). | | | | | | | | |
| f. | Objetivo y Resultados del Proyecto | Objetivo O.1: Implementar un sistema de producción agroecológica de subsistencia y de renta entre los productores campesinos del área de la RRMY. O.2: Reforestar las fincas, proteger los cursos de agua y preservar el área boscosa de la RRMY. O.3: Promover y desarrollar la producción de rubros alternativos a la madera y rentables, de bajo impacto sobre el área boscosa. Resultados R.1.1: Los productos agrícolas de las fincas comprometidas con el proyecto no contienen sustancias sintéticas (agroquímicos); y mejora la calidad del suelo. R.2.1: Se cuenta con un vivero forestal modelo para proveer plantines a los propietarios de fincas y espacios públicos del área. R.2.2: Los espacios públicos y las pequeñas y grandes propiedades son reforestadas con plantines de árboles frutales y maderables, incluyendo los cursos de agua. R.2.3: Disminuye la deforestación y otros delitos contra el medio ambiente dentro de las fincas seleccionadas. R.3.1: Cada comité de productores campesinos obtiene ingresos adicionales mediante el desarrollo de rubros alternativos. R.3.2: Los pobladores y comités de productores, incluidos los comités de mujeres, mejoran su capacidad de gerenciamiento, administración y organización para la gestión racional de sus recursos. | | | | | | | | |
| g. | Beneficiarios directos: | 235 familias campesinas asentadas en los distritos de Villarrica e Independencia dentro de la RRMY. Villarrica: Cerro Polilla, San Pedro y Yoveré. Independencia: Amambay-Ita Azul, San Blas-Ita Azul, Ma. Auxiliadora-Ita Azul, Niño Jesús-Mayor Cue, San Juan-Mayor Cue, Santa Catalina Sur, San Ramón, Santa Librada y San Pablo Akatí. Escuelas de Cerro Polilla, Yoveré (de Villarrica): San Blas, Santa Catalina Sur, Niño Jesús y el colegio Ybyturuzu (de Independencia). | | | | | | | | |
| h. | Presupuesto del proyecto | <table border="1"> <thead> <tr> <th>Fuente de Financiamiento</th> <th>Monto en Gs.</th> </tr> </thead> <tbody> <tr> <td>Contribución Fondo</td> <td>307.351.967</td> </tr> <tr> <td>Contrapartida ejecutor y asociado</td> <td>90.784.485</td> </tr> <tr> <td>Total</td> <td>398.136.452</td> </tr> </tbody> </table> | Fuente de Financiamiento | Monto en Gs. | Contribución Fondo | 307.351.967 | Contrapartida ejecutor y asociado | 90.784.485 | Total | 398.136.452 |
| Fuente de Financiamiento | Monto en Gs. | | | | | | | | | |
| Contribución Fondo | 307.351.967 | | | | | | | | | |
| Contrapartida ejecutor y asociado | 90.784.485 | | | | | | | | | |
| Total | 398.136.452 | | | | | | | | | |



| a. | Proyecto: | “Favoreciendo la participación ciudadana en la conservación del Boque Atlántico de San Rafael a través de una política participativa de manejo de incendios” | | | | | | | | |
|-----------------------------------|---|--|--------------------------|--------------|--------------------|-------------|-----------------------------------|-------------|--------------|--------------------|
| b. | Entidad Ejecutora: | Municipalidad de Alto Verá Caronay, Distrito de Alto Verá, Departamento de Itapúa, Paraguay Tel/fax: +595-71-270152. E-mail: munialtovera@gmail.com | | | | | | | | |
| c. | Entidad Asociada: | Promotores Ambientales Caronay, Distrito de Alto Verá, Departamento de Itapúa, Paraguay E-mail: pambsanrafael@gmail.com | | | | | | | | |
| d. | Duración del Proyecto: | 24 meses. Finalización: Septiembre de 2013 | | | | | | | | |
| e. | Lugar de implementación: | Parque Nacional San Rafael. Distrito de Alto Verá, Departamento de Itapúa, Paraguay. | | | | | | | | |
| f. | Objetivo y Resultados del Proyecto | <p>Objetivo</p> <p>O.1: Desarrollar e implementar una política municipal participativa de manejo del fuego que contribuya a la conservación de San Rafael y su área de influencia.</p> <p>O.2: Desarrollar la suficiente capacidad instalada municipal y ciudadana para la implementación efectiva de una Política y Plan de Manejo de Fuego.</p> <p>O.3: Educar y concienciar a los diversos sectores sociales sobre el tema de manejo de fuego e incendios.</p> <p>Resultados</p> <p>R.1.1: Se cuenta con una política y plan de manejo del fuego consensuado y basado en una participación amplia y representativa de la ciudadanía en su diseño.</p> <p>R.1.2: Se cuenta con la reglamentación municipal necesaria para implementar la política y plan municipal de manejo del fuego.</p> <p>R.2.1: Implementación de una unidad municipal de combate y prevención de incendios forestales con sistemas de movilidad y equipos apropiados.</p> <p>R.2.2: Se ha capacitado (CBF-OFDA-LAC) - en el terreno a grupos campesinos e indígenas que conformarán las unidades municipales (7 comunidades).</p> <p>R.2.3: Se ha desarrollado un marco para la sostenibilidad financiera de las unidades de combate y prevención a mediano y largo plazo.</p> <p>R.3.1: Se implementa una campaña de educación, concientización y divulgación con sus correspondientes materiales impresos y audiovisuales de fácil comprensión y en el marco de las regulaciones y ordenanzas generadas.</p> | | | | | | | | |
| g. | Beneficiarios directos: | Comunidades indígenas Mby’a Guaraní de Arroyo Morotí, Arroyo Tuna y Mboi Ka’e. Comunidades campesinas de Potrero Ka’a, Jovere, Bonanza y La Amistad. | | | | | | | | |
| h. | Presupuesto del proyecto | <table border="1"> <thead> <tr> <th>Fuente de Financiamiento</th> <th>Monto en Gs.</th> </tr> </thead> <tbody> <tr> <td>Contribución Fondo</td> <td>394.303.005</td> </tr> <tr> <td>Contrapartida ejecutor y asociado</td> <td>209.216.000</td> </tr> <tr> <td>Total</td> <td>603.519.005</td> </tr> </tbody> </table> | Fuente de Financiamiento | Monto en Gs. | Contribución Fondo | 394.303.005 | Contrapartida ejecutor y asociado | 209.216.000 | Total | 603.519.005 |
| Fuente de Financiamiento | Monto en Gs. | | | | | | | | | |
| Contribución Fondo | 394.303.005 | | | | | | | | | |
| Contrapartida ejecutor y asociado | 209.216.000 | | | | | | | | | |
| Total | 603.519.005 | | | | | | | | | |



| a. | Proyecto: | “Conservación y uso sostenible de los recursos en la Reserva Natural Tapytá y su área de influencia” | | | | | | | | | | |
|--------------------------|---|--|--------------------------|--------------|--------------------|-------------|------------------------|-------------|------------------------|------------|--------------|--------------------|
| b. | Entidad Ejecutora: | Fundación Moisés Bertoni Prócer Carlos Arguello 208 c/ Quesada, Asunción, Paraguay Tel/fax: +595-21-608740/2. E-mail: mbertoni@mbertoni.org.py / ysperanza@mbertoni.org.py | | | | | | | | | | |
| c. | Entidad Asociada: | Desarrollos Madereros S.A. Supercarretera Itaipu Km. 32 Norte, Hernandarias, Paraguay Tel: +595-631-22757 / 22777 / 21985 - Fax: +(595) 631 23600. E-mail: rkir@pomera.com.ar | | | | | | | | | | |
| d. | Duración del Proyecto: | 24 meses. Finalización: Julio 2011 | | | | | | | | | | |
| e. | Lugar de implementación: | Reserva Natural Privada Tapytá. Distritos de San Juan Nepomuceno y Tavaí, Departamento de Caazapá, Paraguay. | | | | | | | | | | |
| f. | Objetivo y Resultados del Proyecto | <p>Objetivo</p> <p>O.1: Proveer fuentes de ingresos económicos sostenibles a las familias vecinas a la RNPT. O.2: Concientizar a las comunidades de la zona sobre la importancia del cuidado de los recursos naturales disponibles y la biodiversidad. O.3: Fortalecer el sistema de control de la Reserva Tapytá. O.4: Fortalecer el protagonismo de las comunidades y el sector privado local en la conservación y los procesos de desarrollo, a fin de garantizar su sostenibilidad.</p> <p>Resultados</p> <p>R.1.1: Aumento del ingreso de comunidades campesinas e indígenas vecinas a la RNPT. R.2.1: Fortalecimiento de la conciencia de las comunidades locales sobre los problemas medioambientales que enfrentan y su papel y responsabilidad en la solución de los mismos. R.3.1: Fortalecimiento del manejo y protección del área silvestre.</p> | | | | | | | | | | |
| g. | Beneficiarios directos: | Comunidad indígena Ypetími: unos 350 habitantes, de etnia Aché. Comunidad indígena Takuaro: unos 129 habitantes de la etnia Mbyá. Comunidades campesinas de Toro Blanco, Tavaí, Corazón de María, Enramadita y Ciervo Cuá: son unas 120 familias. | | | | | | | | | | |
| h. | Presupuesto del proyecto | <table border="1"> <thead> <tr> <th>Fuente de Financiamiento</th> <th>Monto en Gs.</th> </tr> </thead> <tbody> <tr> <td>Contribución Fondo</td> <td>443.106.000</td> </tr> <tr> <td>Contrapartida ejecutor</td> <td>469.262.120</td> </tr> <tr> <td>Contrapartida asociado</td> <td>75.000.000</td> </tr> <tr> <td>Total</td> <td>987.368.120</td> </tr> </tbody> </table> | Fuente de Financiamiento | Monto en Gs. | Contribución Fondo | 443.106.000 | Contrapartida ejecutor | 469.262.120 | Contrapartida asociado | 75.000.000 | Total | 987.368.120 |
| Fuente de Financiamiento | Monto en Gs. | | | | | | | | | | | |
| Contribución Fondo | 443.106.000 | | | | | | | | | | | |
| Contrapartida ejecutor | 469.262.120 | | | | | | | | | | | |
| Contrapartida asociado | 75.000.000 | | | | | | | | | | | |
| Total | 987.368.120 | | | | | | | | | | | |



| a. | Proyecto: | “Conservación y desarrollo con participación comunitaria” | | | | | | | | | | |
|--------------------------|---|--|--------------------------|--------------|--------------------|-------------|------------------------|-------------|------------------------|-----------|--------------|----------------------|
| b. | Entidad Ejecutora: | Fundación Moisés Bertoni Prócer Carlos Arguello 208 c/ Quesada, Asunción, Paraguay Tel/fax: +595-21-608740/2. E-mail: mbertoni@mbertoni.org.py | | | | | | | | | | |
| c. | Entidad Asociada: | Unión Paraguaya de Apicultores Dr. Bestard y Papa Juan XXII, Asunción, Paraguay Tel/fax: +595-981-403324. E-mail: info@upa.org.py | | | | | | | | | | |
| d. | Duración del Proyecto: | 24 meses. Finalización: Junio 2014 | | | | | | | | | | |
| e. | Lugar de implementación: | Reserva Natural Privada Tapytá y su área de influencia, Departamento de Caazapá, Distrito de San Juan Nepomuceno y Tavaí, Comunidades indígenas y campesinas de Toro Blanco, Tavaí, Corazón de María, Enramadita, Ciervo Cuá y Takuaró. | | | | | | | | | | |
| f. | Objetivo y Resultados del Proyecto | <p>Objetivo</p> <p>O.1: Consolidar la participación de las comunidades de la zona de influencia directa en la sostenibilidad de sus procesos de desarrollo como estrategia para la conservación y función de conectividad de la RNPT en relación a otras áreas protegidas.</p> <p>Resultados</p> <p>R.1.1: Fortalecimiento de la conciencia de las comunidades locales sobre su rol en el cuidado de los recursos naturales disponibles y la biodiversidad y su papel en la conservación del BAAPA</p> <p>R.2.: Una evaluación actualizada del estado de conservación de los bosques y la biodiversidad de la Reserva Natural Tapytá, y de la dinámica de la cobertura vegetal en su área de influencia; así como una mejora en la interconectividad física con el PN Caazapa.</p> <p>R.3: Un Plan de Manejo concluido sirviendo de instrumento para armonizar el mejor uso de los recursos, su protección y conservación, y el desarrollo de las comunidades locales.</p> <p>R.4: Una alternativa sostenible de generación de empleo, seguridad alimentaria y renta para comunidades indígenas, con mejoramiento del entorno agroecológico de la Reserva Tapytá</p> <p>R 5: Consolidación de los incipientes procesos organizativos comunitarios de las poblaciones vecinas a la Reserva Tapytá</p> | | | | | | | | | | |
| g. | Beneficiarios directos: | Comunidades de Toro Blanco, Tavaí, Corazón de María, Enramadita y Ciervo Cuá: son unas 120 familias. Estudiantes locales de estas comunidades: aproximadamente más de 1.000 niños en edad escolar. Comunidad Mbyá de Takuaró: 30 familias. | | | | | | | | | | |
| h. | Presupuesto del proyecto | <table border="1"> <thead> <tr> <th>Fuente de Financiamiento</th> <th>Monto en Gs.</th> </tr> </thead> <tbody> <tr> <td>Contribución Fondo</td> <td>382.308.300</td> </tr> <tr> <td>Contrapartida ejecutor</td> <td>613.122.500</td> </tr> <tr> <td>Contrapartida asociado</td> <td>7.509.500</td> </tr> <tr> <td>Total</td> <td>1.002.940.300</td> </tr> </tbody> </table> | Fuente de Financiamiento | Monto en Gs. | Contribución Fondo | 382.308.300 | Contrapartida ejecutor | 613.122.500 | Contrapartida asociado | 7.509.500 | Total | 1.002.940.300 |
| Fuente de Financiamiento | Monto en Gs. | | | | | | | | | | | |
| Contribución Fondo | 382.308.300 | | | | | | | | | | | |
| Contrapartida ejecutor | 613.122.500 | | | | | | | | | | | |
| Contrapartida asociado | 7.509.500 | | | | | | | | | | | |
| Total | 1.002.940.300 | | | | | | | | | | | |



| a. | Proyecto: | “Conservación y uso sostenible de los recursos naturales en la Reserva Natural Ypetí y zona de influencia” | | | | | | | | | | |
|--------------------------|---|---|--------------------------|--------------|--------------------|-------------|------------------------|------------|------------------------|------------|--------------|--------------------|
| b. | Entidad Ejecutora: | Asociación Madre Tierra Tte. Zotti 660, Asunción, Paraguay Tel/fax: +595-21-623203. E-mail: matierra@gmail.com | | | | | | | | | | |
| c. | Entidad Asociada: | Sociedad Agrícola Golondrina Tte. Rivarola 840 esq. Florida, Fernando de la Mora Tel/fax: +595-21-527891/2. E-mail: learrellaga@rioforte.com.py Red Paraguaya de Conservación en Tierras Privadas Del Maestro 2998 esq. Concejal Vargas, Asunción, Paraguay Tel/fax: +595-21-610427 | | | | | | | | | | |
| d. | Duración del Proyecto: | 24 meses. Finalización: Agosto 2014 | | | | | | | | | | |
| e. | Lugar de implementación: | Reserva Natural Ypetí y su zona de influencia. Dpto Caazapá, Distrito de Avaí | | | | | | | | | | |
| f. | Objetivo y Resultados del Proyecto | Objetivo O.1: Contribuir a la conservación de los recursos naturales de la Reserva Natural Ypetí y su zona de influencia, a través de la implementación de un programa de protección y difusión de valores de conservación. Resultados R.1.1: Valores de conservación difundidos a través de la implementación de un Centro de Interpretación Ambiental y Cultural y campañas de concientización. R.2: Mejora en los niveles de ingresos de las familias indígenas de las Comunidades de Kaatymí, Takuaruzu1 y Takuaruzu2, a través de plantaciones de Yerba mate y meliponicultura. R.3: Incremento mediante reforestación y arborización de especies nativas y exóticas en espacios públicos y fincas de colonos. R.4: Fortalecimiento del sistema de patrullaje de la Reserva a través de la adquisición de equipamientos para el desarrollo de actividades de control y monitoreo. | | | | | | | | | | |
| g. | Beneficiarios directos: | Comunidades indígenas Kaatymi y Takuarusu 1 y 2: Indígenas Mbya Guaraní de 87 familias. Escuela Básica N° 3566 y pobladores de Santa Teresa: Serán beneficiados 153 alumnos/as, y aproximadamente 50 familias. Escuela Básica Espíritu Santo: 50 alumnos. Población rural y urbana cercana a la Reserva | | | | | | | | | | |
| h. | Presupuesto del proyecto | <table border="1"> <thead> <tr> <th>Fuente de Financiamiento</th> <th>Monto en Gs.</th> </tr> </thead> <tbody> <tr> <td>Contribución Fondo</td> <td>364.481.500</td> </tr> <tr> <td>Contrapartida ejecutor</td> <td>61.400.000</td> </tr> <tr> <td>Contrapartida asociado</td> <td>88.000.000</td> </tr> <tr> <td>Total</td> <td>513.881.500</td> </tr> </tbody> </table> | Fuente de Financiamiento | Monto en Gs. | Contribución Fondo | 364.481.500 | Contrapartida ejecutor | 61.400.000 | Contrapartida asociado | 88.000.000 | Total | 513.881.500 |
| Fuente de Financiamiento | Monto en Gs. | | | | | | | | | | | |
| Contribución Fondo | 364.481.500 | | | | | | | | | | | |
| Contrapartida ejecutor | 61.400.000 | | | | | | | | | | | |
| Contrapartida asociado | 88.000.000 | | | | | | | | | | | |
| Total | 513.881.500 | | | | | | | | | | | |



| a. | Proyecto: | “Restauración de áreas degradadas y protección de nacientes” | | | | | | | | | | |
|--------------------------|---|---|--------------------------|--------------|--------------------|-------------|------------------------|------------|------------------------|------------|--------------|--------------------|
| b. | Entidad Ejecutora: | Comité de Pobladores Mandu’ara Independencia, Guairá, Paraguay Tel/fax: +595-981-328861 | | | | | | | | | | |
| c. | Entidad Asociada: | Comité de Gestión de la RRM Ybyturuzu Av. Mcal. López c/ Curupayty, Melgarejo, Independencia, Guairá, Paraguay Tel/fax: +595-548-265367. E-mail: regina_solalinde@yahoo.com | | | | | | | | | | |
| d. | Duración del Proyecto: | 24 meses. Finalización: Junio 2014 | | | | | | | | | | |
| e. | Lugar de implementación: | RRM Ybyturuzú, Dpto de Guairá, Distritos de Independencia (Comunidad Mayor Cue y Cerro Amor), Mbocayaty (Comunidad de Tacuarita) y Villarrica (Comunidad Tororô) | | | | | | | | | | |
| f. | Objetivo y Resultados del Proyecto | Objetivo O.1: Contribuir a la restauración y protección de los bosques degradados y nacientes en el área de la RRM Ybyturuzú, y a la creación de nuevas pautas de conducta de sus habitantes. Resultados R.1: 10 hectáreas restauradas del Cerro Amor en la localidad de Mayor Cue. R.2: 60% de las familias beneficiarias demuestran una mayor conciencia hacia la conservación del medio ambiente. R.3: 6 hectáreas restauradas de sitios de nacientes de los 3 distritos del Guairá. R.3: Vivero forestal instalado para prácticas de capacitación de familias en restauración y manejo de bosques nativos. | | | | | | | | | | |
| g. | Beneficiarios directos: | 179 familias de las comunidades rurales de la RRM Ybyturuzú, Departamento del Guairá, Distritos de Independencia (Comunidad Mayor Cue y Cerro Amor), Mbocayaty (Comunidad de Tacuarita) y Villarrica (Comunidad de Tororô) | | | | | | | | | | |
| h. | Presupuesto del proyecto | <table border="1"> <thead> <tr> <th>Fuente de Financiamiento</th> <th>Monto en Gs.</th> </tr> </thead> <tbody> <tr> <td>Contribución Fondo</td> <td>294.581.000</td> </tr> <tr> <td>Contrapartida ejecutor</td> <td>24.500.000</td> </tr> <tr> <td>Contrapartida asociado</td> <td>52.125.000</td> </tr> <tr> <td>Total</td> <td>371.206.000</td> </tr> </tbody> </table> | Fuente de Financiamiento | Monto en Gs. | Contribución Fondo | 294.581.000 | Contrapartida ejecutor | 24.500.000 | Contrapartida asociado | 52.125.000 | Total | 371.206.000 |
| Fuente de Financiamiento | Monto en Gs. | | | | | | | | | | | |
| Contribución Fondo | 294.581.000 | | | | | | | | | | | |
| Contrapartida ejecutor | 24.500.000 | | | | | | | | | | | |
| Contrapartida asociado | 52.125.000 | | | | | | | | | | | |
| Total | 371.206.000 | | | | | | | | | | | |



| a. | Proyecto: | “Preservación de los recursos naturales de la Reserva San Rafael y su entorno” | | | | | | | | |
|------------------------------------|---|---|--------------------------|--------------|--------------------|-------------|------------------------------------|-------------|--------------|--------------------|
| b. | Entidad Ejecutora: | PROCOSARA Yataí, Distrito de Alto Verá, Dpto. Itapúa. Tel/fax: +595-768-295046. E-mail: procosara@procosara.org | | | | | | | | |
| c. | Entidad Asociada: | Municipalidad de Alto Verá Caronay, Distrito de Alto Verá, Dpto. Itapúa Tel/fax: +595-71-270152. E-mail: munialtovera@gmail.com | | | | | | | | |
| d. | Duración del Proyecto: | 19 meses. Finalización: Agosto 2011 | | | | | | | | |
| e. | Lugar de implementación: | Reserva para Parque Nacional San Rafael situada sobre la Cordillera de San Rafael, entre los departamentos de Itapúa y Caazapá, distritos de Alto Verá, Itapúa Poty, San Pedro del Paraná y Tomás Romero Pereira, Tavaí, San Juan Nepomuceno y Yuty. | | | | | | | | |
| f. | Objetivo y Resultados del Proyecto | <p>Objetivo</p> <p>O.1: Preservar y conservar eficazmente el área del Parque Nacional San Rafael, con particular atención a la zona de las nacientes.</p> <p>O.2: Crear conciencia ecológica y promocionar el significado global de la Reserva San Rafael, especialmente entre los alumnos y docentes de instituciones educativas de la zona de influencia.</p> <p>O.3: Reforestar las fincas de pequeños agricultores de la microcuenca del arroyo Mboi kae con plantines producidos en el Vivero Municipal y los viveros comunitarios, e introducir métodos de manejo sustentable y rubros de producción diversificada.</p> <p>Resultados</p> <p>R.1.1: Se ha reforzado la protección de las áreas silvestres, monitoreando y observando metódicamente el estado de flora y fauna en áreas silvestres (registrando variaciones del ecosistema y detectando potenciales brotes de fuego y/u otros daños o peligros ecológicos).</p> <p>R.1.2: Se han perfeccionado las capacidades y conocimientos de los monitores forestales y bomberos voluntarios.</p> <p>R.2.1: Se han elaborado materiales didácticos, informativos y de documentación sobre cuestiones ambientales en general, y la situación de San Rafael en particular.</p> <p>R.2.2: Se han realizado charlas en escuelas ubicadas en los distritos de Alto Verá, Itapúa Poty y Tavaí, colindantes a la Reserva, y campamentos in situ (en la Reserva San Rafael).</p> <p>R.2.3: Se han realizado concursos de arborización de espacios públicos en localidades de la zona de influencia de la Reserva.</p> <p>R.3.1: El Vivero Municipal de Alto Verá está consolidado, equipado de un banco de semillas de especies forestales nativas, y funciona de manera autosustentable.</p> <p>R.3.2: Se han formado a viveristas particulares (multiplicadores) y creado tres viveros comunitarios.</p> <p>R.3.3: Se han recuperado los recursos forestales en fincas de pequeños agricultores de la microcuenca del arroyo Mboi kae.</p> <p>R.3.4: Se ha introducido un cambio en el manejo de las fincas de pequeños agricultores de la microcuenca del arroyo Mboi kae, y diversificado la producción con nuevos rubros de renta y seguridad alimentaria.</p> | | | | | | | | |
| g. | Beneficiarios directos: | <p>Propietarios de la Reserva: aproximadamente 50 propietarios.</p> <p>Grupos de indígenas Mbyá: entre 60 y 300 familias.</p> <p>Alumnos de 12 escuelas (Distritos de Alto Verá, Itapúa Poty y Tavaí): 1000 alumnos.</p> <p>Pequeños agricultores de Colonia Libertad del Sur: alrededor de 120 familias.</p> | | | | | | | | |
| h. | Presupuesto del proyecto | <table border="1"> <thead> <tr> <th>Fuente de Financiamiento</th> <th>Monto en Gs.</th> </tr> </thead> <tbody> <tr> <td>Contribución Fondo</td> <td>468.624.185</td> </tr> <tr> <td>Contrapartida ejecutor y asociados</td> <td>327.513.934</td> </tr> <tr> <td>Total</td> <td>796.138.119</td> </tr> </tbody> </table> | Fuente de Financiamiento | Monto en Gs. | Contribución Fondo | 468.624.185 | Contrapartida ejecutor y asociados | 327.513.934 | Total | 796.138.119 |
| Fuente de Financiamiento | Monto en Gs. | | | | | | | | | |
| Contribución Fondo | 468.624.185 | | | | | | | | | |
| Contrapartida ejecutor y asociados | 327.513.934 | | | | | | | | | |
| Total | 796.138.119 | | | | | | | | | |



Fondo de Conservación



de Bosques Tropicales
PARAGUAY

Av. Kubitschek 1080 c/ José Asunción Flores

Edificio Berajot – Apto. 102

Asunción, Paraguay

Teléfono/fax: +595-21-233998

E-mail: info@fondodeconservaciondebosques.org.py

<http://www.fondodeconservaciondebosques.org.py>